




Topographic map showing a forest area. A large area is hatched with blue diagonal lines. An orange line outlines a specific region. Text labels in orange indicate forest management units: "Vaivara metskond 23 85101:012:0013" and "Vaivara metskond 47 85101:012:0113". The map includes contour lines, spot heights, and a compass rose in the bottom right corner with the scale "M 1:500".

35 kV õhulliini kaitsevöönd on 25m mõlemale poole liini telge.

	Projekteeritud 35 kV õhuliini telg
	Isikliku kasutusõiguse ala
	Projekteeritud 35 kV seadmed ja ühendused
	Projekteeritud 35 kV seadmed ja ühendused teise projekti mahus